

# GRANDE RESERVA MATA ATLÂNTICA

## PORTAL GRACIOSA

Antonina • Morretes




@GrandeReservaMataAtlantica  
www.grandereservamataatlantica.com.br

### GRANDE RESERVA MATA ATLÂNTICA

A Grande Reserva Mata Atlântica é uma iniciativa voluntária que reúne diversos atores – públicos, privados, comunitários, não governamentais e da academia – para promover ações de desenvolvimento regional focadas no turismo de natureza dentro do maior remanescente de Mata Atlântica do mundo. São cerca de 3 milhões de hectares de ambientes naturais conservados, localizados entre os estados de São Paulo, Paraná e Santa Catarina. Ao abrigar uma rica vida selvagem, montanhas, cavernas, cachoeiras, baías, manguezais e praias, esta área é considerada um importante patrimônio natural, cultural e histórico, e a iniciativa visa projetá-la como um destino de turismo de natureza reconhecido nacional e internacionalmente.

O movimento nasceu da convicção de que a preservação e conservação da

natureza são vitais para o equilíbrio do planeta e para as gerações futuras. Defende que o turismo pode ser uma atividade econômica positiva quando realizada de forma responsável e sustentável, podendo viabilizar uma economia restaurativa e melhorar a qualidade de vida de dezenas de comunidades tradicionais e históricas. Este trabalho oferece uma oportunidade única para a conservação de uma das áreas mais importantes em biodiversidade do mundo. A Mata Atlântica é um patrimônio do Brasil e precisa ser valorizada, reconhecida e preservada por todas as pessoas.



MATA ATLÂNTICA

### O PORTAL GRACIOSA NO SETOR LITORAL DO PARANÁ

O Setor Litoral do Paraná é o verdadeiro núcleo da Grande Reserva Mata Atlântica, tanto por sua posição central quanto por sua incrível diversidade de ambientes, que vão da Serra do Mar às lindas baías, praias e ilhas.


Única estrada pavimentada do estado do Paraná até meados do século XX, quando era importante rota de escoamento de produtos agrícolas, a Estrada da Graciosa é um lindo cartão de visitas do Portal Graciosa. O belo passeio no trem pelo meio da Serra do Mar, um dos atrativos turísticos mais visitados do estado, transporta o visitante para o coração desta grande floresta. Aqui, encontram-se os centros históricos de Antonina e Morretes e seus casarios, que trazem muito da influência portuguesa presente na região. O visitante pode desfrutar de uma rica

gastronomia local e de diversos produtos artesanais, como cervejas, cachaças, suco de mandioca e derivados de mandioca e banana. Ao redor, uma grande variedade de rios de serra, cachoeiras, mirantes, trilhas e montanhas esperam os turistas que desejam vivenciar o que há de melhor na Mata Atlântica. Entre as muitas atividades sugeridas, estão cicloturismo, canoagem, caminhadas, boia cross, balonismo, banho de rio e observação de aves. As charmosas pousadas aproximam os hóspedes da floresta e permitem recarregar as energias, relaxando o corpo e a mente. Este Portal ainda dá acesso ao Pico Marumbi, com uma vista espetacular para toda a planície litorânea, ideal para as atividades de montanhismo e escalada em rocha.

Para mais informações e contatos, consulte o nosso website.



MORRETES



TRILHAS



ANTONINA



FRUTOS DO MAR



BALAS DE BANANA



PRODUÇÃO DE CACHAÇA



RIO NHUNDIAQUARA




SANTUÁRIO NSRA. DO PILAR




PASSEIO DE TREM



BOIA CROSS



BAÍA DE ANTONINA



SALTO DOS MACACOS

### FRUTOS DA TERRA E DA ÁGUA

Visitantes de todo o Brasil e do mundo são atraídos para Antonina e Morretes por conta da gastronomia típica, o que torna a região uma das mais visitadas do estado. O prato mais conhecido é o barreado, feito à base de carne com especiarias e cozido lentamente em uma panela de barro selada com farinha de mandioca. A tradição foi herdada dos primeiros colonizadores portugueses do litoral e perdura até hoje.

A riqueza presente nas mesas do Portal Graciosa vai muito além, quem visita o centro histórico encontra diversas opções de restaurantes e pratos especiais para todos os paladares. Surge um movimento de alta gastronomia, com pratos autorais, ricos em frutos do mar e produtos locais, proporcionando uma experiência memorável. Tudo isso seria impossível sem a existência e a força da agricultura

familiar na região. Destacam-se as produções orgânicas e agroflorestais, especialmente nas comunidades América de Cima, Anhaia, Fortaleza, Pantanal, São João da Graciosa e Rio Sagrado. Em uma região ímpar, o bom uso da terra,

o respeito à natureza e a manutenção das tradições são fundamentais.

Este Portal possui dois registros de Indicação Geográfica (IG) exclusivos. As balas de banana de Antonina são uma iguaria muito popular e uma ótima dica de presente. Em Morretes, a cachaça e a aguardente são as

protagonistas e figuram entre as melhores do Brasil. A farinha de mandioca e o barreado também possuem registro nessa região. Aqui se produz cerveja artesanal, feita com a água pura direto da floresta preservada. Esses são apenas alguns exemplos de um número muito maior de produtos autênticos.



BARREADO

### NATUREZA, CULTURA E HISTÓRIA

A Estrada da Graciosa é uma das mais belas do país. Antes do século XVIII, data dos primeiros registros, já era utilizada por comunidades indígenas. O trecho pavimentado é de 1873 e foi a mais importante rota comercial do estado por muitos anos. Oficialmente, seu trajeto inicia em Antonina, passa por áreas protegidas, sobe as montanhas por Morretes, chega a Quatro Barras e termina no centro de Curitiba.

Projetada e construída pelos irmãos Rebouças, a Estrada de Ferro Parana-guá-Curitiba foi um audacioso projeto concluído em 1885. Além de transportar cargas entre a capital e o porto, oferece um passeio cênico pela Serra do Mar. Os caminhos coloniais, como os do Itupava, do Arraial e da Graciosa, ramais antigos do Peabiru, permitem aos visitantes acompanhados de guias traçar a pé o percurso de nossos antepassados entre

litoral e o primeiro planalto.

Ambas as cidades mantêm muito da arquitetura original. Posicionado frente à baía, o centro histórico de Antonina é tombado como Patrimônio Cultural Brasileiro pelo IPHAN. Entre suas atrações, estão a Igreja Matriz, de 1714, e o Museu Farmácia Internacional, de 1911. Morretes, por sua vez, foi construída às margens do Rio Nhundiaquara, seu centro histórico conta com a Igreja Matriz de Nossa Senhora do Porto, de 1850, e a Casa Rocha Pombo, também do século XIX.

O Portal Graciosa é palco de festivais que celebram a música, a cultura e a natureza ao longo de todo o ano. Morretes se destaca por sua programação cultural e gastronômica, enquanto Antonina mantém vivas suas tradições com grandes celebrações populares, eventos musicais e atividades culturais.

### ECOTURISMO E TURISMO DE AVENTURA

A variedade de ambientes do Portal Graciosa é proporcional às atividades oferecidas. De Curitiba, pela Estrada da Graciosa, há paradas com acessos a rios de serra. A comunidade de São João da Graciosa oferece trilhas, instalações artísticas, arborismo, balonismo, rapel, tirolesa, bolha humana, cursos, entre outras opções.

Em Porto de Cima, pratica-se o famoso boia cross. Há hospedagens, restaurantes e bikes para alugar. Por aqui, é possível acessar o Parque Estadual Pico do Marumbi, berço do montanhismo no país, com trilhas de diferentes níveis de dificuldade, além de camping, da histórica Estação Engenheiro Lange e da cachoeira Salto dos Macacos.

Na Estação Ferroviária de Morretes, chega o trem de Curitiba, que também irá conectar à Estação Ferroviária de Antonina após a reativação da histórica

Maria Fumaça. Como pontos fortes, Morretes possui rios de água cristalina e uma vista privilegiada da Serra do Mar, principalmente do Conjunto Marumbi, além de oferecer passeios em 4x4 pela região. Antonina dispõe

da baía e da vista para uma das áreas mais bem preservadas da Grande Reserva, oferece atividades aquáticas, como canoagem, caiaque, passeios de barco à vela e pesca esportiva, além do belíssimo visual do Conjunto Ibitiraquire.

O birdwatching e cicloturismo são unanimidades. A diversidade de ambientes permite a existência de muitas espécies da avifauna. Já o cicloturismo é uma prática consolidada, seja em rotas mais desafiadoras, competições esportivas ou em relaxantes passeios pelas planícies. Há muitas atividades acessíveis, mas a experiência sempre é mais completa com um guia local.



CICLOTURISMO



@grandereservamataatlantica  
www.grandereservamataatlantica.com.br

# GRANDE RESERVA MATA ATLÂNTICA

## PORTAL GRACIOSA



### REFERÊNCIAS

- Área de floresta contínua
- Áreas de uso sustentável
- Parques e reservas
- Limite da Grande Reserva
- Portal Graciosa
- Limites dos Portais
- Limites dos Setores
- Área urbana dos Municípios
- Localidades
- Estradas e Rodovias
- Ferrovias

### SERVIÇOS E ATIVIDADES

- Alimentação
- Arvorismo/Tirolesa
- Balonismo
- Banho de rio
- Barco/Transporte
- Cachoeira
- Camping
- Cicloturismo
- Cultura
- Esportes aquáticos
- Hospedagem
- Mirante
- Montanhismo
- Observação de fauna
- Passeios em 4x4
- Pesca esportiva
- Produtos artesanais
- Produção de alimentos
- Sítio histórico
- Trilhas

### ÁREA DE ESPECIAL INTERESSE TURÍSTICO DO MARUMBI

Com mais de 66 mil hectares, esta Unidade de Conservação de uso sustentável foi criada para incentivar o contato das pessoas com a natureza. Engloba cinco parques, quatro deles citados aqui e o Parque Estadual do Pico Paraná. É responsável pela proteção de uma grande porção da Serra do Mar paranaense, além de englobar sítios históricos e culturais.

### PARQUE ESTADUAL ROBERTO RIBAS LANGE

Criado em 1994 com quase 2.700 hectares, protege uma importante área de Mata Atlântica à margem esquerda da Estrada da Graciosa para quem desce ao litoral, além de estar conectada ao Parque Estadual do Pico Paraná, ao norte. Esta Unidade de Conservação não possui infraestrutura, porém, montanhistas experientes se aventuram em seus morros.


### RESERVA NATURAL PERNA DO PIRATA

A RPPN de 41 hectares está inserida em uma matriz de remanescentes florestais, serras e propriedades particulares, e localiza-se ao sul do Parque Estadual do Pau-Oco. Criada em 2010, aqui são realizados pequenos projetos de agricultura e permacultura, além de encontros e eventos ambientais, socioculturais e atividades de ecoturismo.

### RPPN GRACIOSA

Localizada em Porto de Cima, esta reserva particular de 17 hectares abriga importantes nascentes, preservando a mata ciliar dos corpos hídricos no interior da área, abastecendo e contribuindo para segurança hídrica. Criada em 2011, nasceu do desejo de seus proprietários de preservar a área que os encantou à primeira vista em 2007.

## ÁREAS PROTEGIDAS



### PARQUE ESTADUAL DA GRACIOSA

Criado em 1990, este Parque Estadual de 1.190 hectares protege a Mata Atlântica presente na Serra da Graciosa. Repleto de mirantes, ocupa uma área predominantemente montanhosa à direita de quem desce a Estrada da Graciosa. Não possui infraestrutura interna, porém o visitante pode acessar seus atrativos por meio de áreas particulares adjacentes com a companhia de guias. Por toda a estrada, é fácil observá-lo no imponente Morro do Sete (1.450 metros), no qual uma fenda no granito desenha, de forma natural, o número sete.



### PARQUE ESTADUAL PICO DO MARUMBI

O Conjunto Marumbi está localizado dentro do Parque Estadual, com 8.745 hectares, um complexo de oito picos com variados graus de dificuldade. Escalar essas montanhas pode ser um desafio e aconselha-se contratar um guia experiente. O parque tem uma área de acampamento livre para o público, ao lado da sede administrativa, e dispõe de banheiros e chuveiros. Além disso, os cumes oferecem uma vista espetacular para todo o Setor Serra do Mar Lagamar. Seus principais acessos são pela via Estrada das Prainhas, por trem ou de micro-ônibus a partir do centro de Morretes.




### PARQUE ESTADUAL DO PAU-OCO

Mais ao sul da AEIT do Marumbi, o Parque Estadual do Pau-Oco foi criado em 1994 e ocupa uma área de aproximadamente 905 hectares. O acesso a essa unidade se dá pela estrada do Anhaia, em Morretes. Dentro dos seus limites, está localizado o Salto da Fortuna, uma bela cachoeira de quase 40 metros em meio à mata. Não possui infraestrutura, então sua visitação deve ser realizada com a companhia de um guia experiente. Em seus limites, também se encontra o Caminho Colonial do Arraial, aberto no século XVI, que conectava o litoral a Curitiba.



### EKÔA PARK

Além de uma excelente infraestrutura, esta área oferece experiências ecológicas únicas e um conjunto de atrativos, incluindo trilhas imersivas, observação de aves, torre de observação, cursos, oficinas, arvorismo, tirolesa, bolha humana, voo cativo e rapel de balão. Está localizada na base da Serra da Graciosa em uma área preservada de 238 hectares. O parque possui restaurante próprio, com cardápio delicioso inspirado na natureza e em alimentos típicos da região.



### RPPN ENCANTADAS

Localizada próxima à Ponta da Pita, em Antonina, a RPPN Encantadas é uma pequena reserva privada com o objetivo de incentivar o ecoturismo e o contato das pessoas com a natureza. Possui uma área de aproximadamente 18 hectares.

### RPPN VÔ BORGES

Localizada na Reta do Porto foi a primeira reserva particular criada no Município de Morretes, no ano de 2007, e preserva 21 hectares de Mata Atlântica de planície.

Conceito e design: Andrés Stubelt, Ricardo Borges, Ignacio Jiménez, Lenise Scharf | Textos: Ricardo Borges, Solange Latenek, Marcos Cruz Alves, Tiago Choinski e Portal Graciosa | Revisão: Karen Parolin de Castro  
Fotografia: Adriano Almeida; Allan Neto; Cervejaria Porto de Cima; Christopher Wisniewski; Cynthia Duarte; Dani Person; Ekôa Park; Everson Gelasko; Indústria Floresta; Luiz Guilherme Peralta; Marcello Kawase; Marcelo Machado; Pousada Graciosa; Priscila Forone; Acervo ADETUR Litoral; Restaurante Casa do Rio; Ricardo Borges; Samanta Carvalho; Serra Verde Express e Zig Koch.