



GRANDE RESERVA MATA ATLÂNTICA

PORTAL LAGAMAR



@GrandeReservaMataAtlantica
www.grandereservamataatlantica.com.br



MARCO TRATADO DE TORDESILHAS

IGUAPE

IGREJA MATRIZ

PÔR DO SOL

SURF

GUARÁS

PESCA ARTESANAL

RUA DO ARTESÃO

CATAIA

PATRIMÔNIO HISTÓRICO

O Portal Lagamar já era frequentado por populações indígenas muito antes do início da colonização. A disputa dos europeus por este território iniciou-se por volta de 1500. Cananéia, fundada em 1531, é considerada o povoado mais antigo do Brasil. Em seu patrimônio, destacam-se a **Igreja Matriz de São João Batista** e todo conjunto da Praça Martin Afonso, composto pelo obelisco e canhões da época, além do casario e do Museu Municipal Histórico e Artístico Victor Sadowski. Iguape, fundada em 1538, possui o maior conjunto arquitetônico



IGREJA N. SRA. DO ROSÁRIO

do estado, com vários imóveis tombados pelo CONDEPHAAT (Conselho de Defesa do Patrimônio Histórico, Arqueológico, Artístico e Turístico). Destacam-se, neste importante conjunto, a imponente **Basílica do Senhor Bom Jesus de Iguape**, as igrejas de Nossa

Senhora do Rosário e de São Benedito, assim como a Praça de São Benedito e o Museu Municipal.

A região passou por diversos ciclos econômicos. Na primeira metade do século XVII, Cananéia já possuía importante produção agrícola e era um entreposto

para embarcações portuguesas. Em 1635, o ciclo do ouro movimentava a região, sendo que em Iguape foi estabelecida a **Casa da Oficina Real de Fundição de Ouro**, a primeira Casa da Moeda do Brasil. O arroz, como principal produto de exportação, motivou a instalação de um consulado francês

permanente, sendo que, entre 1820 e 1900, houve o grande apogeu econômico. Pariqueira-Açu, no final do século XIX, abrigava imigrantes europeus, entre os quais italianos, poloneses, alemães e russos. Um dos testemunhos desta época é a bela Casa de Pedra, de 1905.

GRANDE RESERVA MATA ATLÂNTICA

A Mata Atlântica é uma das florestas tropicais mais exuberantes do planeta, mas foi reduzida a menos de 13% de seu tamanho original. A boa notícia é que ainda há um último grande remanescente em bom estado de conservação: a Grande Reserva Mata Atlântica. São 2,7 milhões de hectares de ambientes naturais terrestres e outros 2,2 milhões de hectares de área marinha, com uma enorme e diversa vida selvagem, montanhas, cavernas, cachoeiras, baías, manguezais e praias do oceano Atlântico. Esse território abriga cidades coloniais das mais antigas do Brasil, além de comunidades indígenas e históricas, todas a uma curta distância de dois dos maiores centros urbanos do país: São Paulo e Curitiba. A combinação de riquezas culturais e naturais em áreas densamente povoadas oferece a rara oportunidade de conservar e usufruir

desta paisagem única. As áreas naturais protegidas são a base de uma economia inovadora, que pode beneficiar todas as pessoas que vivem na região.

A Grande Reserva Mata Atlântica é a oportunidade única para a conservação de uma das áreas mais importantes em biodiversidade do mundo. Ao mesmo tempo, promove uma economia restaurativa, melhorando a qualidade de vida de dezenas de comunidades rurais. A Mata Atlântica é um patrimônio do Brasil e precisa ser valorizada, reconhecida e preservada por todas as pessoas.



MATA ATLÂNTICA


NATUREZA, AVENTURA E TRANQUILIDADE

A extensa costa do Portal Lagamar apresenta praias para todos os gostos, que vão da Ilha do Cardoso à Praia da Juréia, passando pelos diversos balneários da Ilha Comprida, do Boqueirão do Sul ao Boqueirão do Norte. Só na Ilha Comprida são 74 km de praias que abrigam as últimas dunas preservadas do estado de São Paulo.

Outra opção é o turismo náutico, com grande diversidade de embarcações que realizam passeios. Para os mais aventureiros, o remo, o caiaque e o boia-cross são atividades encontradas na região. Em terra firme, as opções são ainda maiores, com mirantes, cachoeiras, orlas, rotas e trilhas para todos os gostos. O cicloturismo é muito bem estruturado, especialmente pelo **Circuito Lagamar de Cicloturismo** que conta com aproximadamente 180 km e passa por todos

os municípios do Portal. Por ser relativamente plano, é destinado tanto aos iniciantes quanto aos mais experientes. Em Pariqueira-Açu, também encontramos a Rota do Imigrante e a Rota Febre do Rato.

Esta região propicia a oportunidade de contemplar paisagens incríveis e encontrar centenas de espécies nativas. Facilmente são avistados **botos-cinza** – até na beira da praia – e diversas espécies de aves, como atobás, guarás e o papagaio-de-cara-roxa, fazendo deste local um **hotspot** de observação de aves. Aqui também vive o raro mico-leão-da-cara-preta. Não por acaso, a região é muito procurada para o turismo pedagógico, importante ferramenta para enriquecer o currículo escolar e vivenciar, na prática, os estudos teóricos aprendidos em sala de aula.



O PORTAL LAGAMAR NO SETOR VALE DO RIBEIRA

O Setor Vale do Ribeira é o mais extenso da Grande Reserva Mata Atlântica e vai das praias e manguezais da costa até as cadeias de montanhas da Serra do Mar, com o Rio Ribeira de Iguape serpenteando ao meio. É dono de uma riquíssima história e uma diversidade cultural única.


O termo Lagamar designa o aspecto geográfico da região, na qual inúmeros rios descem das montanhas e se encontram com a água do mar, entremeados por canais, ilhas, baixios, formando uma paisagem exuberante. É no **Portal Lagamar** que o rio Ribeira de Iguape termina seu percurso até o oceano, desaguando no Mar Pequeno.

Aqui, você sempre descobrirá um roteiro para o seu gosto. De caminhadas pela mata e praias desertas a passeios de canoa. De observação de fauna

a trilhas de bicicleta. Neste Portal você encontra florestas, manguezais, praias, rios, cachoeiras, montanhas, vales, ilhas e um rico patrimônio cultural e histórico. Nem poderia ser diferente: em 1498, os espanhóis já se aventuravam na região, e a aventura continua ainda hoje.

O Portal Lagamar envolve quatro cidades: **Cananéia** une atrativos naturais a uma rica arquitetura colonial e uma vibrante cultura; **Iguape** surgiu de um pequeno vilarejo fundado por espanhóis em 1498; **Ilha Comprida** é uma estância balneária com 74 km de extensão por aproximadamente 4 km de largura, com lindas praias a leste e o Mar Pequeno a oeste; e **Pariqueira-Açu** é uma antiga colônia imperial fundada para abrigar imigrantes europeus.

Para mais informações e contatos, consulte o nosso website.



MAR DE DENTRO



ARTESANATO



BOTO-CINZA



PESCA ARTESANAL



RUA DO ARTESÃO



CATAIA

CULTURA E GASTRONOMIA

A região abriga populações tradicionais e povos indígenas que mantêm a cultura e os costumes vivos. Os **caçaras**, descendentes de indígenas, africanos e europeus, têm seu modo de vida intimamente ligado às águas. Suas canoas, redes de pesca e demais materiais são produzidos artesanalmente com técnicas transmitidas de pais a filhos. **Comunidades quilombolas** também estão aqui. O **Quilombo do Mandira**, em Cananéia, é uma reserva extrativista que visa cultivar ostras da melhor qualidade, além de receber turistas. Na região, encontram-se comunidades indígenas Guarani M'Bya e também forte influência de descendentes europeus e japoneses.

Para conhecer melhor estas culturas, o **Turismo de Base Comunitária** é oferecido pelos moradores, que recebem visitantes em suas casas. Eles transformam

o dia a dia na pesca, o artesanato e as atividades de lazer em produtos turísticos de alto valor cultural, inspirados pela interação com a natureza e pelos costumes tradicionais.

A gastronomia utiliza principalmente frutos do mar, oferecidos nos restau-

rantes locais em moquecas, caldeiradas ou porções. Outra joia é a **“cataia”**, bebida feita de folhas secas curtidas na cachaça. Produtos artesanais podem ser encontrados na **Rua do Artesão de Cananéia** ou no **Mercado de Artesanato e Cultura de Iguape**. Destaca-se o artesanato com a Taboa,



CASADINHO DE MANJUBA

planta nativa das áreas alagadas na Ilha Comprida. Outro atrativo interessante são as festas religiosas, como a de Nossa Senhora Aparecida, do Bom Jesus de Iguape, de Nossa Senhora do Rocio e de Nossa Senhora dos Navegantes.

GRANDE RESERVA MATA ATLÂNTICA

PORTAL LAGAMAR




ÁREAS PROTEGIDAS



PARQUE ESTADUAL DA ILHA DO CARDOSO

No Parque Estadual da Ilha do Cardoso, é possível percorrer trilhas, visitar cachoeiras e piscinas naturais, observar a fauna, além de desfrutar da hospitalidade, comidas típicas e participar de festas das comunidades tradicionais. No parque, existem sete comunidades caiçaras e uma indígena, que encontram no Turismo de Base Comunitária e na pesca artesanal, suas principais fontes de renda. O acesso à ilha é feito a partir do centro histórico de Cananéia.




PARQUE ESTADUAL LAGAMAR DE CANANÉIA

O Parque Estadual Lagamar de Cananéia foi criado em 2008 e possui mais de 40 mil hectares nos municípios de Cananéia e Jacupiranga. Aqui encontra-se o habitat natural do mico-leão-da-cara-preta, espécie criticamente em perigo de extinção e endêmica da região – isso significa que é observada somente na planície costeira do litoral sul de São Paulo e norte do Paraná.



PARQUE ESTADUAL CAMPINA DO ENCANTADO

O Parque Estadual Campina do Encantado é palco de lendas, mitos e muitas histórias no município de Pariqueira-Açu. Chamas alaranjadas – que saem da terra ao perfurar o solo com uma vareta e acender um fósforo – incendeiam a imaginação popular. O fenômeno do fogo encantado é causado pelas turfeiras, formadas por acúmulo de matéria orgânica em ambiente lagunar marinho e que concentram gás metano.



PARQUE ESTADUAL DO PRELADO

No Parque, os atrativos são as praias da Juréia e do Costão Rochoso, os rios Batista e Ipiranga e a cachoeira do Pocinho. As atividades mais realizadas são o turismo de sol e praia, caminhadas, passeios de bicicleta e banho de cachoeira. Busque um monitor para uma experiência completa e segura. A visitação está sujeita às condições da maré, dê preferência à contratação de transporte especializado.



REFERÊNCIAS

- Área de floresta contínua
- Áreas de uso sustentável
- Parques e reservas
- Área urbana
- Portal Lagamar
- Limites dos portais
- Cidades e comunidades
- Estradas e rodovias
- Circuito Lagamar de Cicloturismo

SERVIÇOS E ATIVIDADES

- Alimentação
- Cachoeira
- Camping
- Centro de eventos
- Cicloturismo
- Comunidades Tradicionais
- Esportes aquáticos
- Hospedagem
- Marina
- Mirante
- Monitor/guia
- Museu
- Observação de fauna
- Passeio náutico
- Pesca
- Praia
- Produção de alimentos
- Produtos artesanais
- Sítio histórico
- Trilhas
- Turismo religioso
- Turismo rural
- Centro de informações

RESERVAS DE DESENVOLVIMENTO SUSTENTÁVEL E RESERVAS EXTRATIVISTAS

A Reserva de Desenvolvimento Sustentável Despraiado é um paraíso para todos os amantes da natureza. Cheia de trilhas, cachoeiras e estradas para cicloturismo, conta também com um forte Turismo de Base Comunitária. A Reserva Extrativista Ilha do Tumba destina-se às comunidades da Ilha do Cardoso e região do Ariri e abriga áreas de manguezais preservadas que a população local utiliza para suas atividades. A Reserva Extrativista Taquari constitui uma área importante de pesca artesanal e de subsistência para comunidades locais de Cananéia, abrangendo ambientes estuários e manguezais de grande relevância à manutenção da biodiversidade da região.

ESTAÇÕES ECOLÓGICAS

A Estação Ecológica da Juréia-Itatins é um dos trechos mais bem protegidos e preservados de Mata Atlântica do Brasil, que possui uma flora e fauna bastante diversificada, com grande número de espécies raras e várias endêmicas regionalmente. A Estação Ecológica dos Chauás, situada no município de Iguape, é composta por florestas de restinga e protege três populações (cerca de 270 indivíduos) do papagaio-de-cara-roxa. Já a Estação Ecológica dos Tupiniquins protege arquipélagos marinhos, compreendendo as ilhas do Cambriú e do Castilho, no município de Cananéia.

